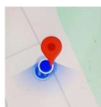


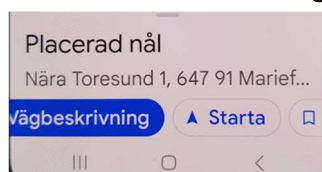
Hitta hem från svampskogen

Google Maps 📍 – alternativ 1

Håll fingret på din startplats/där du parkerar bilen tills du får en Röd Pil 📍. Samma plats där du har en blå punkt som visar var du befinner dig.



- Bläddra till höger (Vägbeskrivning, Starta, Spara osv)



- Klicka på **Spara**
- Välj **Favoriter** – namnge till t.ex. ”Bilen”.

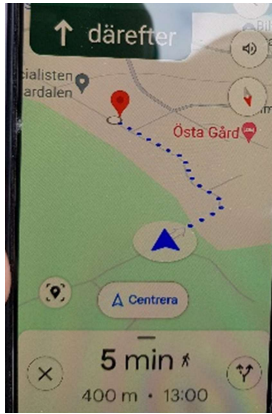


Klart!


Stäng ner telefon och börja gå för att plocka dina blåbär eller din svamp.

När du ska hem börjar du med att **Starta Google Maps**

- Välj **Sparat** längst ner på skärmen
- Välj **Favoriter**
- Välj ”Bilen”
- **Starta**
- Du ser **en prickad linje** att följa till ”bilen”



Ta bort en sparad plats

- Favoriter
- Tre prickar
- Klicka på krysset till höger 

Dela

Ta fram din sparade Plats/Nål i Favoriter

- Välj **Sparat** längst ner på skärmen
- Välj **Favoriter**
- **Välj platsen**

Klicka på delat- symbolen
Välj en **kontakt** i din lista



Lokalsinne



- Altrnativ 2

En terrängkarta från Lantmäteriet. Hitta rätt i vildmarken.

- Du ser var du är.
- Du kan spara platser som du vill hitta tillbaka till.
- Du kan spela in spår som visar hur du rört dig och följa spåret tillbaka.
- Du kan dela sparade platser och spår med andra.

Alt 1

1. **Tre streck i övre vänstra hörnet**
2. **Spår – Spela in.** Du får då en svart linje varefter du går.
3. **Spår Stoppa.** Följ linjen tillbaka.

Se utförlig beskrivning och information här. <https://www.deepcoldsoft.com/lokalsinne/lokalsinne.html>

- Din position är en röd cirkel, Om positionen är osäker visas en blå cirkel runt den röda cirkeln

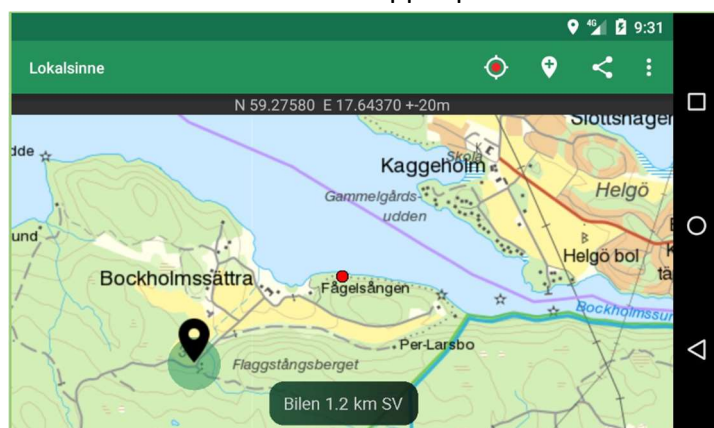


Spara plats



Du kan dela kartbilden, din position eller en sparad plats till dina kontakter.

Kartan visas alltid med norr uppåt på skärmen. Kartan rör sig när du flyttar dig.



Alt 2

1. **Spara din plats (där du parkerat bilen)**
2. **Gå med hjälp av terrängkartan – du är den röda punkten.**

I grundversionen av "Lokalsinne" kan du spara max 10 spår. Du kan köpa Premium och få tillgång till flera, se mer via länken ovan.

TopoGPS - Alternativ 3

En app med samma terrängkartor för iPhone och Android. Där du kan markera en plats och spara för att sedan följa kartan tillbaka.

Tips för att spara batteri

- Stäng av "Lokalsinne" genom att backa ut ur appen.
- Hämta och spara kartor i förväg.
- Sätt telefonen i flygplansläge om det inte finns någon mottagning.
- Undvik att spela in spår.